

Albergue CAMPAMENTO ACRA LEUCE MONTALBAN TERUEL

Datos Generales

Descripción: <h1 itemprop="name" class="title entry-title"> ¿QUÉ TENEMOS?</h1> <a data-id="667301513628830376" data-item-type="post" itemprop="url" rel="bookmark" href="http://campamentoacracleuce.blogspot.com/2008/10/zona-caracterticas-e-instalaciones.html">

<div style="clear: both; text-align: center;" class="separator">
</div>

<h2 style="clear: both; text-align: left;"> Zona, Características e Instalaciones</h2>

<div style="clear: both; text-align: center;" class="separator"> <a style="margin-left: 1em; margin-right: 1em;" href="http://1.bp.blogspot.com/-

C57KBaKp7J4/T8HvQ9YhWOI/AAAAAAAAA3Q/MAtA1o3OVuc/s1600/macizo+de+la+muela.JPG">

</div>

<div style="clear: both; text-align: justify;" class=""> Montalbán es un pueblo turolense situado a 907 metros de altitud media. Su paisaje de montaña y su climatología, de soleados y fríos inviernos y de veranos luminosos de frescas noches, hacen de Montalbán un lugar atractivo para los amantes de la naturaleza virgen y viva.</div>

<a style="clear: left; float: left; margin-bottom: 1em; margin-right: 1em;" href="http://3.bp.blogspot.com/-

YD6luQNru7Y/Sko1e77nR3I/AAAAAAAAAS4/5EQQB7Wzmhg/s1600/IMG_2264.JPG">

El Campamento Acra Leuce está ubicado en un terreno vallado y arbolado de 7500 m2 de extensión, junto al río Martín, que vertebra con sus cañones y barrancos el Parque Cultural que lleva su nombre, formando un espacio natural y culturaI únicos por su fauna y flora, su imponente geología y sus numerosos abrigos con pinturas y grabados rupestres.

El contacto directo con la naturaleza y el atractivo entorno hacen que la estancia en Acra Leuce pueda ser inolvidable.

Nuestras instalaciones solo están disponibles para grupos de más de 15 personas, ya que nunca se

comparten las instalaciones con otra gente, consiguiendo así una total intimidad y disponibilidad de horarios.

El servicio mínimo que se oferta es de alojamiento y desayuno. Comida casera. Aunque también podéis alquilar las instalaciones completas y hacer

vosotros mismos vuestra comida.

Disponemos de servicio de guías para senderismo y proporcionamos contactos para quien quiera practicar escalada o espeleología o cualquier otro deporte de aventura.

IMPORTANTE

Las instalaciones disponen de luz eléctrica, agua y vertidos conectados a la red general municipal, recogida diaria de basura, y agua caliente en duchas y cocina.

Disponible para campamentos todas las

quincenas de julio y de agosto.

Equipamiento de la cocina:

3 fuegos de butano, campana extractora industrial, lavamanos, microondas, arcón congelador, 2 frigoríficos, despensa con estanterías para almacenaje, 2 fregaderos gran capacidad, lavavajillas, agua

caliente

En el exterior:

<div style="clear: both; text-align: center;" class="separator"> <a style="clear: left; float: left; margin-bottom: 1em; margin-right: 1em;" href="http://2.bp.blogspot.com/-

7mqF5ChR69Y/VD1jFDYCiDI/AAAAAAAAABq8/ByF3DsaGOG8/s1600/andadacomida.JPG"></div>

- Cubierta de 120 m2 con mesas para actividades

o comedor exterior con luz eléctrica

(capacidad para 100 personas)

- Zona de acampada delimitada

- Enfermería con dos literas <span style="font-family:

"verdana";">y cuarto de monitores con dos camas, <span style="font-family:

"verdana";">fregadero, frigorífico, y <span style="font-family:

"verdana";">megafonía

- 12 Fregaderos agua potable, 4 duchas con agua caliente y 5 servicios.

- Zona habilitada para hacer fuego de campamento con foco de luz. (si se obtiene el permiso oportuno)

- Campos de deporte (fútbol y 2 de voley).

- Pararrayos

<h2 style="text-align: right;"> <span style="color: #ff99ff; font-weight: normal; text-align:

center;">También podéis optar por alquilar

nuestras instalaciones completas disponiendo de la cocina, consulta los precios y solicita tu

presupuesto en acraleuce@gmail.com</h2>

Capacidad: 45 personas

Acceso: Acceso en coche

Localización:

Categoría 0

Precio Mínimo / Día: 15.00 € ½ / 1 personas

Servicios:

Situación

Dirección: Camino Viejo s/n CP 44700

GPS: ([googlemap](#)) **Latitud:** 40° 49' 49.6702" N **Longitud:** 0° 48' 49.3585" W **Altitud:** 850 m.

Distribución

Dormitorios: 3 ()

Otros servicios

<div itemtype="http://schema.org/BlogPosting" itemscope="" class="item hentry actividades" data-id="2491712630630371479">

<h3 itemprop="name" class="title entry-title">

<a itemprop="url" rel="bookmark"

href="http://campamentoacraleuce.blogspot.com/2008/11/propuesta-de-estacia-de-tres-das.html">VEN CON TU FAMILIA O AMIGOS:PROPUESTA DE ESTACIA DE TRES DÍAS</h3></div>

<div itemtype="http://schema.org/BlogPosting" itemscope="" class="item hentry" data-id="260538948726689160"><h3 itemprop="name" class="title entry-title">XXVI Campeonato Europeo de Armas Prehistóricas</h3></div>

<div itemtype="http://schema.org/BlogPosting" itemscope="" class="item hentry" data-id="5735174678523481980" style=""><h3 itemprop="name" class="title entry-title">I CURSO PARA JÓVENES MÚSICOS VILLA DE MONTALBÁN</h3></div>

<div itemtype="http://schema.org/BlogPosting" itemscope="" class="item hentry" data-id="2002768081877122933"><h3 itemprop="name" class="title entry-title">NIEVE EN FEBRERO y MARZO 2016</h3></div>

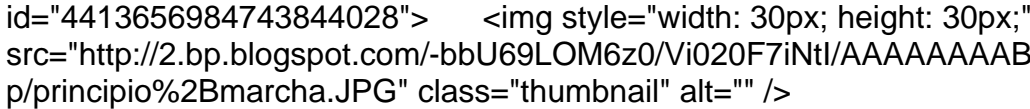
<div itemtype="http://schema.org/BlogPosting" itemscope="" class="item hentry" data-id="6975445024499892395"><h3 itemprop="name" class="title entry-title">PARA SAN ANTÓN...HOGUERICAS EN MONTALBÁN</h3></div>

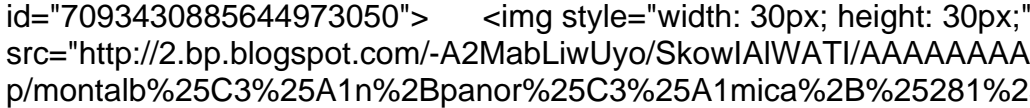
<div itemtype="http://schema.org/BlogPosting" itemscope="" class="item hentry" data-id="413610418533420287"><h3 itemprop="name" class="title entry-title">PRECIOS 2016</h3></div>

<div itemtype="http://schema.org/BlogPosting" itemscope="" class="item hentry" data-id="3165468782184291654"><h3 itemprop="name" class="title entry-title">INAUGURACIÓN DEL GR 262, UN GRAN RECORRIDO POR EL RÍO MARTÍN...fotos de la marcha</h3></div>

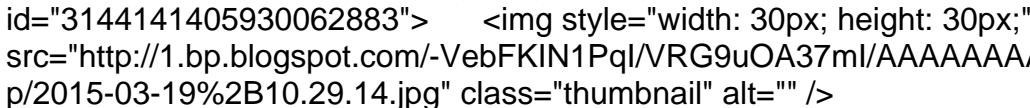
<div itemtype="http://schema.org/BlogPosting" itemscope="" class="item hentry" data-id="3511654505849724691"><h3 itemprop="name" class="title entry-title">LUCES DE

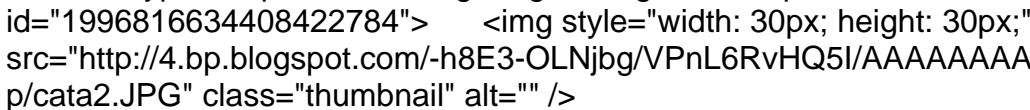
OTOÑO

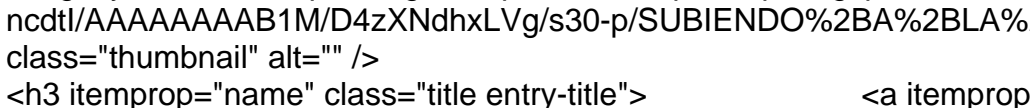

[EXCURSIONES NOCTURNAS](http://campamentoacraleuce.blogspot.com/2015/10/excursiones-nocturnas.html)


[EXCURSIONES EN OTOÑO](http://campamentoacraleuce.blogspot.com/2015/10/excursiones-en-otono.html)

[NOTIFICACIÓN](http://campamentoacraleuce.blogspot.com/2015/04/es-muy-importante-que-notifiques-tu.html)


[DÍAS DE LLUVIA](http://campamentoacraleuce.blogspot.com/2015/03/dias-de-lluvia.html)


[CATA DE ACEITE](http://campamentoacraleuce.blogspot.com/2015/03/cata-de-aceite.html)


[IMÁGENES DE FEBRERO](http://campamentoacraleuce.blogspot.com/2015/02/imagenes-de-febrero-2015.html)

Punto de encuentro

<https://www.youtube.com/embed/SXBw4QLP7rA>

Fotos



Anotaciones

